

ด่วนที่สุด
ที่ กบ ๐๐๒๓.๓/ว ๒๕๖๑



ศาลากลางจังหวัดกระบี่
๙/๑๐ ถนนอุตรกิจ กบ ๘๑๐๐๐

๑๓ พฤษภาคม ๒๕๖๓

เรื่อง การรายงานการแก้ไขปัญหาฝักตบขวาและวัชพืช

เรียน นายอำเภอ ทุกอำเภอ นายองค์การบริหารส่วนจังหวัดกระบี่ และนายกเทศมนตรีเมืองกระบี่

อ้างถึง หนังสือกรมส่งเสริมการปกครองท้องถิ่น ด่วนที่สุด ที่ มท ๐๘๑๐.๕/ว ๑๐๐๔ ลงวันที่ ๕ เมษายน ๒๕๖๑

สิ่งที่ส่งมาด้วย หนังสือกรมส่งเสริมการปกครองท้องถิ่น ด่วนที่สุด ที่ มท ๐๘๒๐.๓/ว ๑๒๓๖
ลงวันที่ ๒๒ เมษายน ๒๕๖๓

จำนวน ๑ ชุด

ตามที่หนังสืออ้างถึง แจ้งให้องค์กรปกครองส่วนท้องถิ่นรายงานผลการดำเนินการแก้ไขปัญหา และการดำเนินการจัดเก็บฝักตบขวาขององค์กรปกครองส่วนท้องถิ่นประจำปี๒๕๖๑ และจัดส่งแบบรายงานให้จังหวัด รวบรวมและรายงานผลการดำเนินการให้กรมส่งเสริมการปกครองส่วนท้องถิ่นทราบ ในแบบฟอร์มออนไลน์ที่ <http://goog.gl/forms/VERCT๙๔JNvaWvg๓๑๑> โดยให้รายงานทุกวันที ๑๐ ของเดือน ตามหนังสืออ้างถึง ละเอียดแจ้งแล้ว นั้น

ในการนี้ ขอให้อำเภอแจ้งองค์กรปกครองส่วนท้องถิ่นรายงานข้อมูลแหล่งน้ำที่มีฝักตบขวา และผลการดำเนินการแก้ไขปัญหาฝักตบขวาในระบบสารสนเทศ ที่หัวข้อ “แบบสำรวจแหล่งน้ำที่มีฝักตบขวา ในองค์กรปกครองส่วนท้องถิ่น” โดยให้รายงานทุกวันที ๑๐ ของเดือน เริ่มตั้งแต่วันที่ ๑๐ พฤษภาคม ๒๕๖๓ รายละเอียดตามสิ่งที่ส่งมาด้วย

จึงเรียนมาเพื่อทราบและดำเนินการ สำหรับอำเภอให้แจ้งองค์กรปกครองส่วนท้องถิ่น ในพื้นที่ทราบและดำเนินการด้วย

ขอแสดงความนับถือ

(นายสาโรจน์ ไชยมาตร)
ท้องถิ่นจังหวัดกระบี่ ปฏิบัติราชการแทน
ผู้ว่าราชการจังหวัดกระบี่

สำนักงานส่งเสริมการปกครองท้องถิ่นจังหวัด
กลุ่มงานส่งเสริมและพัฒนาท้องถิ่น
โทร./โทรสาร ๐ ๗๕๖๑ ๑๘๘๙

✓

สำนักงานท้องถิ่นจังหวัดกระบี่
เลขที่ 002929
วันที่ 06 พ.ค. ๒๕๖๓
เวลา

ด่วนที่สุด



ที่ มท ๐๘๒๐.๓/ว ๑๓๓๓

ถึง สำนักงานส่งเสริมการปกครองท้องถิ่นทุกจังหวัด

ตามหนังสือกรมส่งเสริมการปกครองท้องถิ่น ที่ มท ๐๘๒๐.๓/ว ๑๒๓๖ ลงวันที่ ๒๒ เมษายน ๒๕๖๓ ได้แจ้งองค์กรปกครองส่วนท้องถิ่นรายงานแหล่งน้ำที่มีผักตบชวาและผลการดำเนินการแก้ไขปัญหาผักตบชวา ในระบบสารสนเทศ ที่หัวข้อ “แบบสำรวจแหล่งน้ำที่มีผักตบชวาในองค์กรปกครองส่วนท้องถิ่น” โดยให้รายงานทุกวันที่ ๑๐ ของทุกเดือน เริ่มตั้งแต่วันที่ ๑๐ พฤษภาคม ๒๕๖๓ นั้น

กรมส่งเสริมการปกครองท้องถิ่นขอแจ้งรายละเอียดเพิ่มเติมในการกรอกข้อมูลดังกล่าว ดังนี้

๑. การเข้าสู่ระบบดำเนินการได้ ๒ วิธี

๑.๑ เข้าไปที่ website กรมส่งเสริมการปกครองท้องถิ่น > ระบบสารสนเทศ > ระบบสารสนเทศ เรื่องแบบสำรวจแหล่งน้ำที่มีผักตบชวาในองค์กรปกครองส่วนท้องถิ่น

๑.๒ เข้าไปที่ <http://waste.dla.go.th>

๒. การกรอกรหัสผู้ใช้และรหัสผ่าน ใช้รหัสเดียวกันกับลงระบบด้านการจัดการขยะมูลฝอย ขององค์กรปกครองส่วนท้องถิ่น (หน้าจอเดียวกัน)

๓. การกรอกข้อมูลกรณีไม่มีแหล่งน้ำหรือมีแหล่งน้ำแต่ไม่มีผักตบชวา ให้กรอก ๐ ในช่อง ปริมาณผักตบชวา

๔. ปริมาณผักตบชวาให้รวมถึงวัชพืชอื่น ๆ เช่น จอก แหน ไมยราบ เป็นต้น



กองสิ่งแวดล้อมท้องถิ่น

กลุ่มงานทรัพยากรธรรมชาติ

โทร. ๐๒ ๒๔๑ ๙๐๐๐ ต่อ ๒๑๑๓ โทรสาร ๐๒ ๒๔๑ ๒๐๖๖

ผู้ประสานงาน นายพีรวิทย์ พงศ์สุรชีวิน ๐๘๑-๔๐๓๕๖๘๓

ด่วนที่สุด

ที่ มท ๐๘๒๐.๓/ว อีสลิว



ศาลากลางจังหวัดกระบี่
เลขที่ ๐๙๘
วันที่ ๒๘ เม.ย. ๒๕๖๓
เวลา

กรมส่งเสริมการปกครองท้องถิ่น

ถนนนครราชสีมา เขตดุสิต กทม. ๑๐๓๐๐

สำนักงานท้องถิ่นจังหวัดกระบี่

เลขที่ ๐๐๒๗๒๐

วันที่ ๒๘ เม.ย. ๒๕๖๓

เวลา

๕ เม.ย. ๒๕๖๓

เรื่อง การรายงานการแก้ไขปัญหาฝักตบขวาและวัชพืช

เรียน ผู้ว่าราชการจังหวัด ทุกจังหวัด

อ้างถึง หนังสือกรมส่งเสริมการปกครองท้องถิ่น ด่วนที่สุด ที่ มท ๐๘๑๐.๕/ว ๑๐๐๔ ลงวันที่ ๕ เมษายน ๒๕๖๑

สิ่งที่ส่งมาด้วย คู่มือการรายงานแก้ไขปัญหาฝักตบขวาและวัชพืช

จำนวน ๑ ชุด

ตามที่กรมส่งเสริมการปกครองท้องถิ่น ขอให้แจ้งองค์กรปกครองส่วนท้องถิ่นรายงานผลการดำเนินการแก้ไขปัญหาและการดำเนินการจัดเก็บฝักตบขวาขององค์กรปกครองส่วนท้องถิ่นประจำปี ๒๕๖๑ และจัดส่งแบบรายงานให้จังหวัดรวบรวมและรายงานผลการดำเนินการให้กรมส่งเสริมการปกครองส่วนท้องถิ่นทราบ ในแบบฟอร์มออนไลน์ที่ <http://goog.gl/forms/VERCT๕๔JNvaWvg๗๙๑> โดยให้รายงานทุกวันที่ ๑๐ ของเดือน ความละเอียดแจ้งแล้ว นั้น

กรมส่งเสริมการปกครองท้องถิ่นขอเรียนว่า ในการประชุมคณะกรรมการอำนวยการบูรณาการเพื่อแก้ไขปัญหาฝักตบขวา เพื่อติดตาม ทบทวนและประเมินผลการแก้ไขปัญหาฝักตบขวาตามนโยบายของรัฐบาล ครั้งที่ ๑/๒๕๖๓ เมื่อวันที่พฤหัสบดีที่ ๒๒ สิงหาคม ๒๕๖๒ ที่ประชุมได้พิจารณาทบทวนแผนการดำเนินงาน และประเมินผลการแก้ไขปัญหาฝักตบขวาตามนโยบายของรัฐบาลและติดตามผลการดำเนินงาน การแก้ไขปัญหาฝักตบขวาในภาพรวม โดยมีมติมอบหมายให้กรมส่งเสริมการปกครองท้องถิ่นรายงานผลการกำจัดฝักตบขวาและวัชพืชขององค์กรปกครองส่วนท้องถิ่นให้กรมโยธาธิการและผังเมืองรวบรวมรายงาน คณะกรรมการอำนวยการบูรณาการเพื่อแก้ไขปัญหาฝักตบขวา ตั้งแต่ปีงบประมาณ พ.ศ.๒๕๖๓ ในการนี้ ขอให้จังหวัดแจ้งองค์กรปกครองส่วนท้องถิ่นรายงานข้อมูลแหล่งน้ำที่มีฝักตบขวาและผลการดำเนินการแก้ไขปัญหาฝักตบขวาในระบบสารสนเทศ ที่หัวข้อ “แบบสำรวจแหล่งน้ำที่มีฝักตบขวาในองค์กรปกครองส่วนท้องถิ่น” โดยให้รายงานทุกวันที่ ๑๐ ของเดือน เริ่มตั้งแต่วันที่ ๑๐ พฤษภาคม ๒๕๖๓ รายละเอียดปรากฏตามสิ่งที่ส่งมาด้วย

จึงเรียนมาเพื่อโปรดพิจารณา

ขอแสดงความนับถือ

(นายประยูร รัตนเสนีย์)

อธิบดีกรมส่งเสริมการปกครองท้องถิ่น

กองสิ่งแวดล้อมท้องถิ่น

กลุ่มงานทรัพยากรธรรมชาติ

โทรศัพท์ ๐-๒๒๔๑-๕๐๐๐ ต่อ ๒๑๑๒-๔ โทรสาร ๐-๒๒๔๑-๒๐๖๖

ผู้ประสานงาน นายพิรวิทย์ พงศ์สุรชีวิน โทร ๐๘๑-๔๐๓-๕๖๘๓

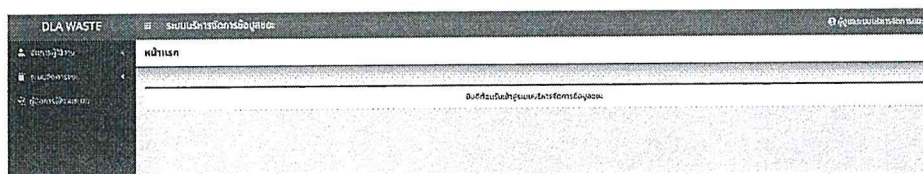
คู่มือการใช้งาน “แบบสำรวจแหล่งที่มีผักตบชวาใน อปท.”

ข้อแนะนำ

1. ให้กรอกเพิ่มข้อมูลรวม ปีงบประมาณ 2562 ด้วย
2. สูตรคำนวณปริมาณผักตบชวาในพื้นที่
ผักตบชวา 1 ตารางเมตร = น้ำหนัก 50 กิโลกรัม
ปริมาณผักตบชวาทั้งหมด = ขนาดพื้นที่ที่ผักตบชวาก่อตัว/ลอยตัว (ตารางเมตร) X 50 กิโลกรัม
ตัวอย่าง ปริมาณผักตบชวาที่ลอยอยู่ในคลองขนาด 50 ตารางเมตร จะมีปริมาณผักตบชวา 2,500 กิโลกรัม
(50 X 50)
3. การเข้าใช้งานระบบ
 - 3.1. ผู้ใช้งานสามารถเข้าไปที่ website ของกรมส่งเสริมการปกครองท้องถิ่น (dla.go.th) หรือ waste.dla.go.th เมื่อเข้ามาแล้วจะพบหน้าจอ ดังนี้




- 3.2. ให้ผู้ใช้งานใส่ข้อมูล รหัสผู้ใช้งาน และ รหัสผ่าน เพื่อเข้าไปใช้งานระบบฯ (ในกรณีที่ไม่สามารถเข้าใช้งานได้ให้ติดต่อ กรมส่งเสริมการปกครองท้องถิ่น) เมื่อเข้ามาได้แล้วจะพบหน้าจอ ดังนี้



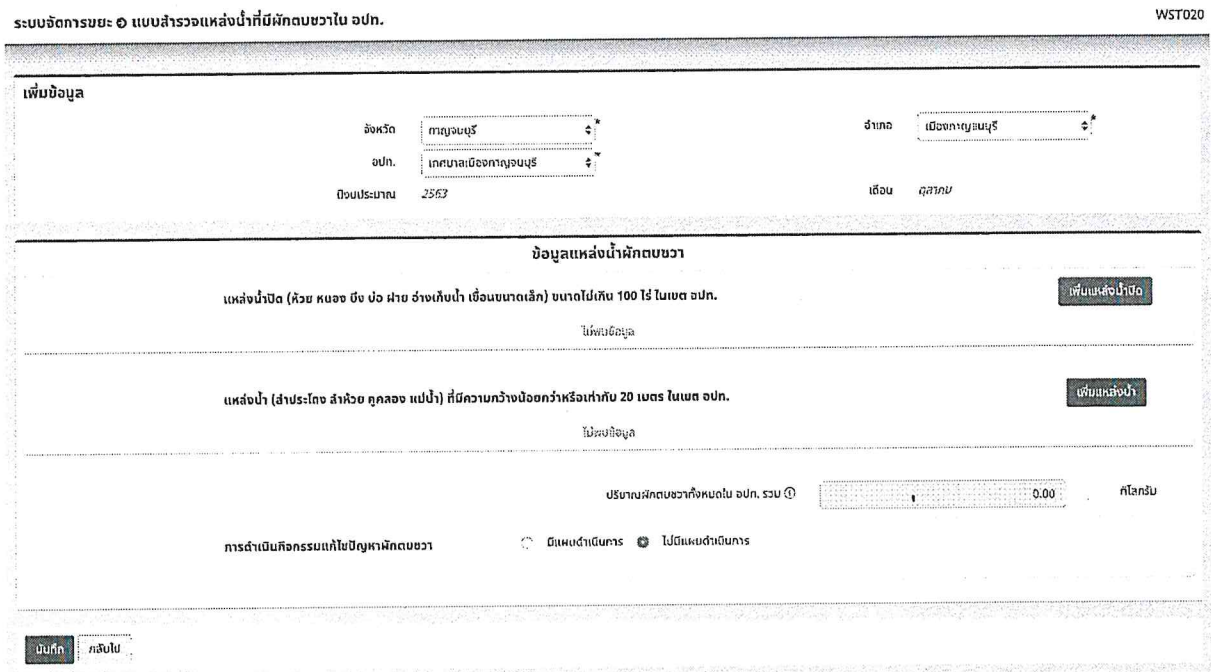
หมายเหตุ : หน้าจอการใช้งานอาจจะมีความแตกต่างจากรูปดังกล่าว ขึ้นอยู่กับสิทธิของผู้ใช้งานของแต่ละคน

- 3.3. เลือก “ระบบจัดการขยะ” -> “การดำเนินการ” -> และเลือก “แบบสำรวจแหล่งน้ำที่มีผักตบชวาใน อปท.”(1) ระบบฯจะแสดงหน้าจอด้านขวา (2) ตามรูป ดังนี้



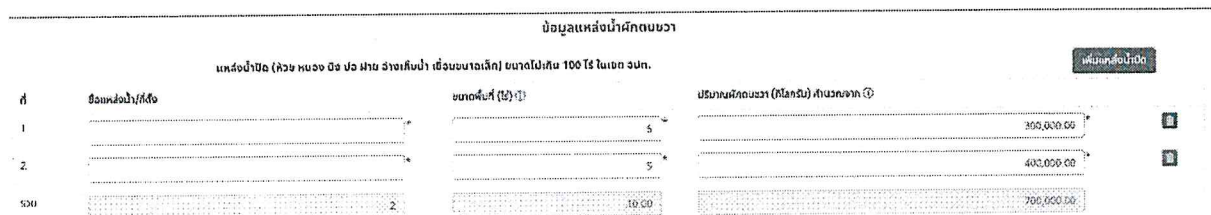
4. การเพิ่มข้อมูล

4.1. เลือกที่ **เพิ่มข้อมูล** เพื่อเพิ่มข้อมูล โดยระบบฯ จะแสดงหน้าจอ ดังนี้



หมายเหตุ : ระบบฯ จะบังคับให้ผู้ใช้งาน ทำการบันทึกข้อมูลเป็นรายเดือน โดยจะทำการดึงข้อมูลของเดือนล่าสุดที่ยังไม่ได้มีการบันทึกข้อมูลเข้าสู่ระบบ และไม่สามารถบันทึกข้อมูลข้ามเดือนได้

4.2. เลือกที่ **เพิ่มแหล่งน้ำเสีย** ระบบฯ จะแสดงช่องกรอกข้อมูล ให้ผู้ใช้งานกรอกข้อมูล ตามรูปดังนี้



หมายเหตุ : ช่องกรอกข้อมูลที่มี * จำเป็นที่จะต้องมียข้อมูล

4.3. กรณีที่ต้องการเพิ่ม “ข้อมูลแหล่งน้ำปิด” ให้เลือก **เพิ่มแหล่งน้ำปิด** ระบบฯจะเพิ่มช่องกรอกข้อมูลให้
 ผู้ใช้งานสามารถเพิ่มข้อมูลได้อีก และในกรณีที่ต้องการลบข้อมูลให้เลือกที่ **ลบ** หลังข้อมูลที่ต้องการ
 ลบ

4.4. เลือกที่ **เพิ่มแหล่งน้ำ** ระบบฯ จะแสดงช่องกรอกข้อมูล ให้ผู้ใช้งานกรอกข้อมูล ตามรูปดังนี้

แหล่งน้ำ (สำหรับสายส่ง สายลวด อุตสาหกรรม แหล่งน้ำ) ที่มีความกว้างของบ่อหรือท่อไม่เกิน 20 เมตร ในเขต อปท.

ที่	ชื่อแหล่งน้ำ/รหัส	ขนาดแหล่งน้ำ(ตารางเมตร) ①		ปริมาณฝักตบชวรา (กิโลกรัม) จำนวนกรอก ②
		กว้าง (เมตร)	ยาว (เมตร)	
1		20.00 *	15.00 *	2,000.00
2		2.50 *	2.00 *	100.00
รวม			304.00	2,100.00

หมายเหตุ : ช่องกรอกข้อมูลที่มี * จำเป็นที่จะต้องมามีข้อมูล

4.5. กรณีที่ต้องการเพิ่ม “ข้อมูลแหล่งน้ำ” ให้เลือก **เพิ่มแหล่งน้ำ** ระบบฯจะเพิ่มช่องกรอกข้อมูลให้
 ผู้ใช้งานสามารถเพิ่มข้อมูลได้อีก และในกรณีที่ต้องการลบข้อมูลให้เลือกที่ **ลบ** หลังข้อมูลที่ต้องการ

4.6. กรณีที่ผู้ใช้งานมีการดำเนินกิจกรรมแก้ไขปัญหาฝักตบชวาในเดือนนั้น ให้เลือก มีแผนดำเนินการ
 ระบบฯจะแสดงช่องกรอกข้อมูล ให้ผู้ใช้งานกรอกข้อมูลตามช่องกรอกข้อมูลที่แสดง ตามรูปดังนี้

การดำเนินการกิจกรรมแก้ไขปัญหาฝักตบชวา มีแผนดำเนินการ ไม่มีแผนดำเนินการ **เพิ่มการดำเนินการ**

ที่	กิจกรรม	วันที่ดำเนินการ	สถานที่ดำเนินการ	ปริมาณฝักตบชวาในสภกบที่ดำเนินการ (กิโลกรัม)	ปริมาณฝักตบชวาทักจัดได้ (กิโลกรัม)	ปริมาณฝักตบชวาที่นำไปใช้ประโยชน์ (กิโลกรัม)	งบประมาณ/ค่าใช้จ่าย (บาท)
1		16/04/2563 *					

ปัญหา/อุปสรรค/ข้อเสนอแนะ

หมายเหตุ : ช่องกรอกข้อมูลที่มี * จำเป็นที่จะต้องมามีข้อมูล

4.7. กรณีที่ต้องการเพิ่ม “การดำเนินกิจกรรม” ให้เลือก **เพิ่มการดำเนินการ** ระบบฯจะเพิ่มช่องกรอกข้อมูล
 ให้ผู้ใช้งานสามารถเพิ่มข้อมูลได้อีก และในกรณีที่ต้องการลบข้อมูลให้เลือกที่ **ลบ** หลังข้อมูลที่
 ต้องการ

4.8. เมื่อผู้ใช้งานทำการกรอกข้อมูลครบถ้วนแล้ว ให้เลือกที่ปุ่ม **บันทึก** เพื่อบันทึกข้อมูล

5. การแก้ไขข้อมูล

5.1. เมื่อได้มีการบันทึกข้อมูล ในหน้าของการค้นหาข้อมูล (หน้าแรกเมื่อเลือกเมนู “แบบสำรวจแหล่งน้ำที่
 มีฝักตบชวาใน อปท.”) จะพบหน้าจอ ดังรูป

ค้นหาข้อมูล

จังหวัด: กาญจนบุรี อำเภอ: เมืองกาญจนบุรี

อปท.: แสดงทั้งหมด

ชื่อประเภท: แสดงทั้งหมด เขต: แสดงทั้งหมด

ค้นหา แสดงทั้งหมด เริ่มค้นหาใหม่ เก็บข้อมูล

ลำดับ	ชื่อประเภท	เขต	จังหวัด	อำเภอ	อปท.
1	2563	เขตชาย	กาญจนบุรี	ทองผาภูมิ	เทศบาลตำบลทองผาภูมิ
2	2553	เขตชาย	กาญจนบุรี	ทองผาภูมิ	เทศบาลตำบลทองผาภูมิ

5.2. ให้เลือก ระบบฯ จะแสดงหน้าจอ ดังรูป

จังหวัด: เลือกจังหวัด อำเภอ: เมืองกาญจนบุรี

อปท.: เทศบาลเมืองฯ เขต: *กรุณาเลือกเขต

ข้อมูลแหล่งน้ำทัศนียภาพ

แหล่งน้ำปิด (ล้นของ ดิน ป่า ฝาย รางเก็บน้ำ เขื่อนขนาดเล็ก) ขนาดไม่เกิน 100 ไร่ ในเขต อปท.

ที่	ชื่อแหล่งน้ำ/รหัส	ขนาดพื้นที่ (ไร่)	ปริมาณน้ำกักเก็บ (ไร่เมตร)
1		5	300,000.00
2		5	400,000.00
รวม		2	700,000.00

แหล่งน้ำ (สำหรับโดย ส่วล้น คูคลอง แปลง) ที่มีความกว้างน้อยกว่าหรือเท่ากับ 20 เมตร ในเขต อปท.

ที่	ชื่อแหล่งน้ำ/รหัส	ขนาดแหล่งน้ำ (ตารางเมตร)		ปริมาณน้ำกักเก็บ (ไร่เมตร)
		กว้าง (เมตร)	ยาว (เมตร)	
1		20.00	15.00	2,000.00
2		2.00	2.00	100.00
รวม			204.00	2,100.00

ปริมาณน้ำกักเก็บทั้งหมดในเขต อปท. รวม 702,100.00 ไร่เมตร

ผู้ใช้งานสามารถปรับแก้ไขข้อมูลได้ทันที และทำการเลือกปุ่ม บันทึก เพื่อบันทึกข้อมูล

6. การเพิ่มข้อมูล เฉพาะปีงบประมาณ 2562

6.1. เลือกเมนูการใช้งาน ทางด้านซ้ายของหน้าจอ  ระบบจะแสดงหน้าจอ ดังนี้

ระบบจัดการขยะ: ผลการดำเนินงานคัดแยกขยะ ประจำปีงบประมาณ 2562 WST021

เพิ่มข้อมูล

จังหวัด	เลือกจังหวัด *	อำเภอ	เลือกอำเภอ *
อปท.	เลือก อปท. *		
ปีงบประมาณ	2562		

ผลการดำเนินการคัดแยกขยะ ปีงบประมาณ 2562

ปริมาณคัดแยกขยะที่จัดใช้ได้ (สโลกรับ)	0.0 *
ปริมาณคัดแยกขยะที่ไม่ใช่ประโยชน์ (สโลกรับ)	0.0 *
งบประมาณ/ค่าใช้จ่าย (บาท)	0.0 *

6.2. ผู้ใช้งานต้องบันทึกข้อมูล ตามหน้าจอที่แสดง โดยเฉพาะช่องกรอกข้อมูลที่มีเครื่องหมาย “*”

6.3. ข้อมูลที่จะบันทึกเข้าสู่ระบบ ต้องเป็นข้อมูลผลรวมในการดำเนินการในรอบปีงบประมาณ 2562 ทั้งปี (ไม่ใช่เป็นรายเดือน)

6.4. เมื่อใส่ข้อมูลครบแล้วให้เลือกปุ่ม  เพื่อให้ระบบฯ ทำการบันทึกข้อมูล